



GOVERNO DO ESTADO  
**RIO GRANDE DO SUL**  
SECRETARIA DO MEIO AMBIENTE  
E INFRAESTRUTURA

**PORTARIA DRHS Nº 04/2025**

O Diretor do Departamento de Recursos Hídricos e Saneamento - DRHS da Secretaria do Meio Ambiente e Infraestrutura, no uso de suas atribuições legais e em cumprimento aos dispositivos da letra “a”, inciso II, do artigo 11 e do parágrafo 1º do artigo 29 da Lei Estadual nº 10.350, de 30 de dezembro de 1994, regulamentado pelo Decreto nº 37.033, de 21 de novembro de 1996, considerando o Processo Administrativo Eletrônico nº 20/0500-0002127-5,

**RESOLVE:**

**Art. 1** - Conceder Outorga de uso de água de forma precária, mediante comprovante de cadastro e instrução de processo no Sistema de Outorga de Água do Rio Grande do Sul – SIOUT RS, aos usuários constantes da Tabela I anexa, para captação e derivação de água superficial na Bacia Hidrográfica do Rio dos Sinos, conforme critérios estabelecidos na Resolução CRH nº 485/2024, para a operação dos sistemas de bombeamento de água para irrigação.

**Art. 2** – Durante a vigência desta portaria, somente os usos de água listados na Tabela I e com envio dos processos de solicitação de outorga para análise junto ao SIOUT RS, terão regularidade das intervenções perante o Departamento de Recursos Hídricos e Saneamento – DRHS.

**Parágrafo único** – Entende-se como envio para análise, processos de solicitação de outorga ou sua dispensa com *status* “Processo aguardando início da análise técnica” ou “Processo em análise técnica” ou “Processo aguardando alterações de dados inconsistentes ou entrega documentos por parte do usuário de água ou operador”.

**Art. 3** - Com o deferimento da solicitação de Outorga, a regularidade será obtida por meio da emissão da respectiva portaria no SIOUT RS.

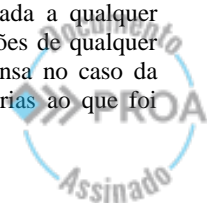
**Art. 4** – Após publicação desta portaria, qualquer nova solicitação de Outorga deverá ser por meio de cadastro e instrução de processo no SIOUT RS, conforme estabelece Portaria SEMA nº 110/2018, que institui sua obrigatoriedade para procedimentos administrativos relacionados ao uso dos recursos hídricos sob a gestão do Estado do Rio Grande do Sul.

**Art. 5** - Em caso de escassez de água, que implique no comprometimento do abastecimento público, deverão ser atendidas as deliberações do Comitê de Gerenciamento da Bacia Hidrográfica do Rio dos Sinos naquilo que se refere aos acordos de bombeamento.

**Parágrafo único** – O descumprimento do disposto neste artigo implicará na suspensão desta Portaria e no imediato lacre da (s) bomba (s) sem prejuízo da aplicação das demais penalidades previstas em lei.

**Art. 6** - A presente autorização é concedida em caráter precário, podendo ser revogada a qualquer momento, e não dispensa nem substitui as demais licenças ambientais, alvarás ou certidões de qualquer natureza exigidas pelas legislações Municipal, Estadual ou Federal, e poderá ser suspensa no caso da constatação de outros usos, de conflitos de uso da água ou de informações contraditórias ao que foi declarado no SIOUT RS e no Processo Administrativo Eletrônico nº 20/0500-0002127-5.

Secretaria do Meio Ambiente e Infraestrutura – SEMA,  
Departamento de Recursos Hídricos e Saneamento - DRHS  
Av Borges de Medeiros, 1501 – 7º andar  
CEP 90.119-900 – Porto Alegre / RS





GOVERNO DO ESTADO  
**RIO GRANDE DO SUL**  
SECRETARIA DO MEIO AMBIENTE  
E INFRAESTRUTURA

**Art. 7** - A presente Portaria tem vigência exclusiva até 31 de maio de 2025 e entrará em vigor na data de sua publicação, revogando-se as disposições em contrário.

Porto Alegre, 22 de janeiro de 2025.

Carlos José Sobrinho da Silveira  
Diretor do Departamento de Recursos Hídricos e Saneamento – DRHS

Secretaria do Meio Ambiente e Infraestrutura – SEMA,  
Departamento de Recursos Hídricos e Saneamento - DRHS  
Av Borges de Medeiros, 1501 – 7º andar  
CEP 90.119-900 – Porto Alegre / RS



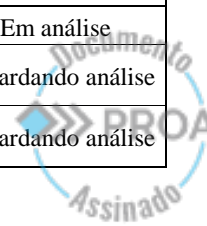


**GOVERNO DO ESTADO  
RIO GRANDE DO SUL**  
SECRETARIA DO MEIO AMBIENTE  
E INFRAESTRUTURA

Tabela 1: Irrigantes outorgados na região Alto Sinos

NOME	CORPO HÍDRICO	VAZÃO (m³/s)	LAT (S)	LONG(W)	Nº CADASTRO SIOUT	STATUS
Adair Airton Eifler	Rio Rolante	0.0218	-29.6685	-50.6789	2016/000.863	Aguardando análise
Adilson Perucchi Costa	Rio Rolante	0.0520	-29.7133	-50.6986	2024/009.297	Aguardando análise
Adriel Everson Hoffmeister	Arroio Açoita Cavalo	0.0048	-29.6355	-50.6541	2016/000.485	Aguardando análise
Antenor Antônio Gomes Machado	Rio Rolante	0.0360	-29.7077	-50.6963	2016/025.767	Aguardando análise
Antenor Antônio Gomes Machado	Rio Rolante	0.0678	-29.6922	-50.6856	2016/025.770	Aguardando análise
Antenor Antônio Gomes Machado	Rio Rolante	0.0099	-29.6794	-50.6892	2016/025.775	Aguardando análise
Antônio Alexandre	Arroio Açoita Cavalo	0.0180	-29.6479	-50.6617	2016/000.496	Aguardando análise
Antonio Francisco Meregalli	Arroio Grande	0.0115	-29.7616	-50.4638	2016/005.950	Aguardando análise
Antonio Francisco Meregalli	Rio dos Sinos	0.0198	-29.7846	-50.4681	2016/000.543	Aguardando análise
Cledio Zenirton Matzembacker	Rio dos Sinos	0.0850	-29.7371	-50.6189	2017/013.728	Aguardando análise
Daniel Arcaro Maragno	Rio Rolante	0.0080	-29.6670	-50.6244	2017/017.944	Aguardando análise
Daniel Arcaro Maragno	Rio Rolante	0.0378	-29.6607	-50.6472	2017/017.943	Aguardando análise
Dejalmo Oliveira Portal	Rio dos Sinos	0.0480	-29.7744	-50.4312	2016/000.635	Em análise
Dejalmo Oliveira Portal	Arroio Grande	0.0078	-29.7615	-50.4664	2016/000.636	Em análise
Dirceu Moreira da Costa	Rio dos Sinos	0.1198	-29.7343	-50.6230	2016/000.556	Aguardando análise
Eduardo Marini	Rio da Ilha	0.0380	-29.6834	-50.7405	2016/000.638	Em análise
Elisandro Scheid	Rio dos Sinos	0.0132	-29,7828	-50.4740	2022/011.672	Aguardando análise
Elisandro Scheid	Arroio Grande	0.0078	-29.7657	-50.4704	2022/011.671	Aguardando análise

Secretaria do Meio Ambiente e Infraestrutura – SEMA,  
Departamento de Recursos Hídricos e Saneamento - DRHS  
Av Borges de Medeiros, 1501 – 7º andar  
CEP 90.119-900 – Porto Alegre / RS



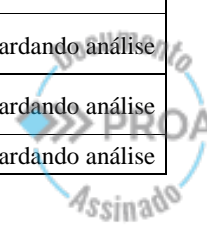


**GOVERNO DO ESTADO**  
**RIO GRANDE DO SUL**  
SECRETARIA DO MEIO AMBIENTE  
E INFRAESTRUTURA

Tabela 1: Irrigantes outorgados na região Alto Sinos

NOME	CORPO HÍDRICO	VAZÃO (m <sup>3</sup> /s)	LAT (S)	LONG(W)	Nº CADASTRO SIOUT	STATUS
Elisandro Scheid	Rio dos Sinos	0.0064	-29.7903	-50.4896	2022/011.670	Aguardando análise
Enio Marini	Rio da Ilha	0.0170	-29.6813	-50.7329	2016/000.639	Em análise
Evaldo Francisco da Rosa	Rio dos Sinos	0.0291	-29,7170	-50,6524	2022/023.058	Aguardando análise
Gabriel Marini	Arroio Tucanos	0.0190	-29.6678	-50.7530	2016/000.640	Aguardando alterações de dados inconsistentes
Geovani Alexandre	Arroio Açoita Cavalo	0.0298	-29,7164	-50,6525	2016/000.524	Aguardando análise
Gercino Pascoal Sartor	Rio dos Sinos	0.0690	-29.7166	-50.6514	2016/018.158	Aguardando análise
Gian Carlos Thomasi	Rio Rolante	0.0729	-29,7061	-50,6917	2022/021.783	Aguardando análise
Gian Carlos Thomasi	Rio dos Sinos	0.0320	-29,7158	-50,7161	2022/021.773	Aguardando análise
Ivam Arcaro	Arroio Grande	0.0050	-29.7669	-50.4836	2016/025.542	Aguardando análise
Jose Carlos Sampaio dos Santos	Rio dos Sinos	0.0079	-29.7917	-50.4955	2022/013.941	Aguardando análise
Jose Davenir Hoffmann	Rio dos Sinos	0.0830	-29.7737	-50.5185	2016/025.549	Aguardando análise
Jose Haroldo Cadorin	Rio dos Sinos	0.0780	-29.7815	-50.4476	2017/022.560	Aguardando análise
Jose Haroldo Cadorin	Rio dos Sinos	0.0208	-29,7803	-50,4756	2022/020.276	Aguardando análise
Jose Haroldo Cadorin	Rio dos Sinos	0.0813	-29.7836	-50.4806	2016/000.591	Aguardando análise
Josinei Hoffmann	Rio dos Sinos	0.0520	-29.7764	-50.5277	2016/025.561	Aguardando análise
Jurandir Tadeu dos Santos	Rio dos Sinos	0.0480	-29,7778	-50,4386	2021/019.765	Aguardando análise
Jurandir Tadeu dos Santos	Rio dos Sinos	0.0385	-29,7836	-50,4586	2021/020.554	Aguardando análise
Lédio Arcaro	Rio dos Sinos	0.0208	-29.7803	-50.4757	2016/000.936	Aguardando análise
Lucas Adriano da Cruz	Rio dos	0.0260	-29.7471	-50.6001	2022/011.780	Aguardando análise

Secretaria do Meio Ambiente e Infraestrutura – SEMA,  
Departamento de Recursos Hídricos e Saneamento - DRHS  
Av Borges de Medeiros, 1501 – 7º andar  
CEP 90.119-900 – Porto Alegre / RS



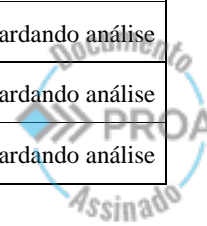


GOVERNO DO ESTADO  
**RIO GRANDE DO SUL**  
SECRETARIA DO MEIO AMBIENTE  
E INFRAESTRUTURA

Tabela 1: Irrigantes outorgados na região Alto Sinos

NOME	CORPO HÍDRICO	VAZÃO (m <sup>3</sup> /s)	LAT (S)	LONG(W)	Nº CADASTRO SIOUT	STATUS
	Sinos					
Lucas Adriano da Cruz	Rio dos Sinos	0.0229	-29.7291	-50.6383	2022/011.674	Aguardando análise
Luiz Carlos Machado	Rio dos Sinos	0.1203	-29.7242	-50.6372	2016/025.915	Aguardando análise
Luiz Carlos Machado	Rio Rolante	0.0620	-29.6823	-50.6885	2016/025.919	Em análise
Marcelo Lucietti Patrício	Rio Rolante	0.0750	-29.7005	-50.6907	2016/000.630	Aguardando análise
Marcelo Lucietti Patrício	Rio Rolante	0.0286	-29.6922	-50.6856	2016/000.631	Aguardando análise
Marcelo Meregalli Robaski	Rio dos Sinos	0.0365	-29.7747	-50.5114	2016/000.858	Aguardando análise
Marcio Sartor	Rio da Ilha	0.0330	-29.6749	-50.7232	2016/025.835	Aguardando análise
Marcio Sartor	Rio dos Sinos	0.0890	-29.7166	-50.7346	2016/026.033	Aguardando análise
Márcio Sartor	Rio Rolante	0.0365	-29.6640	-50.6746	2016/025.777	Aguardando análise
Moacir Dassi	Arroio Açoita Cavalo	0.0516	-29.6450	-50.6643	2017/017.940	Aguardando análise
Romualdo Cunha Freiberger	Arroio Grande	0.0078	-29.7663	-50.4729	2016/005.824	Aguardando análise
Romualdo Cunha Freiberger	Rio dos Sinos	0.0625	-29.7804	-50.4758	2016/005.825	Aguardando análise
Romualdo Cunha Freiberger	Sanga dos Mateus	0.0104	-29.7755	-50.4958	2016/005.826	Aguardando análise
Ronaldo Cadorin	Rio dos Sinos	0.0572	-29,7743	-50,4887	2022/020.204	Aguardando análise
Ronaldo Cadorin	Rio dos Sinos	0.0156	-29,7803	-50,4756	2022/020.281	Aguardando análise
Ronaldo Cadorin	Arroio Coaquista	0.0156	-29.7709	-50.5057	2016/000.605	Aguardando análise
Silvio Ronaldo Meregalli	Sanga dos Mateus	0.0016	-29.7754	-50.4887	2025/000.120	Aguardando análise
Silvio Ronaldo Meregalli	Sanga dos Mateus	0.0167	-29.7740	-50.4923	2025/000.122	Aguardando análise
Silvio Ronaldo Meregalli	Rio dos Sinos	0.0167	-29.7905	-50.4903	2016/000.623	Aguardando análise

Secretaria do Meio Ambiente e Infraestrutura – SEMA,  
Departamento de Recursos Hídricos e Saneamento – DRHS  
Av Borges de Medeiros, 1501 – 7º andar  
CEP 90.119-900 – Porto Alegre / RS





GOVERNO DO ESTADO  
**RIO GRANDE DO SUL**  
SECRETARIA DO MEIO AMBIENTE  
E INFRAESTRUTURA

Tabela 1: Irrigantes outorgados na região Alto Sinos

NOME	CORPO HÍDRICO	VAZÃO (m³/s)	LAT (S)	LONG(W)	Nº CADASTRO SIOUT	STATUS
Valmir Felisberto	Rio dos Sinos	0.0729	-29.7146	-50.7356	2016/000.627	Aguardando análise
Valmir Maragno	Rio Rolante	0.0340	-29.6607	-50.6472	2017/017.938	Aguardando análise
Vinicius Meregalli Robaski	Rio dos Sinos	0.0270	-29.7822	-50.4739	2016/000.859	Aguardando análise
Vinicius Meregalli Robaski	Arroio Grande	0.0056	-29.7647	-50.4771	2016/000.860	Aguardando análise
Vladimir Dreher	Arroio Açoita Cavalo	0.0222	-29.6323	-50.6525	2016/000.487	Aguardando análise
Zilezio Thomasi	Rio dos Sinos	0.0320	-29,7158	-50,7164	2022/022.368	Aguardando análise
Zilezio Thomasi	Rio dos Sinos	0.0365	-29.7158	-50.7158	2016/000.856	Aguardando análise
Zuenio Thomasi	Rio dos Sinos	0.0320	-29.7160	-50.7166	2016/025.820	Aguardando análise



Secretaria do Meio Ambiente e Infraestrutura – SEMA,  
Departamento de Recursos Hídricos e Saneamento - DRHS  
Av Borges de Medeiros, 1501 – 7º andar  
CEP 90.119-900 – Porto Alegre / RS



20050000021275

**Nome do documento:** Portaria DRHS n 04 -2024 - Outorga coletiva captacoes diretas na Bacia Rio dos Sinos.pdf

<b>Documento assinado por</b>	<b>Órgão/Grupo/Matrícula</b>	<b>Data</b>
Carlos José Sobrinho da Silveira	SEMA / DRH/SEMA / 4303660	23/01/2025 15:19:25

